

DIRECTIA SILVICA BISTRITA  
OCOLUL SILVIC BISTRITA  
NR. 2290/28.08.2023

#### NOTIFICARE

Cu privire la actul de punere in valoare de produse accidentale I, accidentale I constituite in arborete afectate de factori abiotici si biotici din pe raza de activitate a Ocolului Silvic Bistrita in suprafete proprietate a Statului Roman, dupa cum urmeaza :

- Actul de punere in valoare nr. 683/2300175000070 Feldru, UP III Nasaud u.a 520A, in suprafata 13,72 ha si volum de 73,71 mc, accidentale I, accidentale I, nu face obiectul depasirii posibilitatii anuale de produse principale pentru U.P. III stabilite prin amenajamentul silvic in vigoare.

SEF OCOL  
ING. RUNCAN IOAN



RESPONSABIL FOND FORESTIER  
ING. OANEA ADRIAN



Nr. 673/31.01.2023

ACT DE PUNERE ÎN VALOARE NR. 2300175000070

APU 685

Unitate de Producție: III - Năsăud  
 Denumire A.P.V: Feldru P683

Suprafață totală act - (ha): 13.72 Tratament: T. PRODUSE ACCIDENTALE I Natura Produsului: PRODUSE ACCIDENTALE Tehnologia de Exploatare: TRUNCHIURI SI CATARGE Data inventarierii: 24.01.2023 Anul exploatării: 2023 Procedeeul de inventariere: FIR CU FIR Ciocan forma CIRCULARĂ nr.: RP6130 Accesibilitate: >1500	Informații privind N.T.S.M.	Grupa de specii	Nr. de arbori	Volum
	Stâncării pe - (ha): Arbori putregăioși - (buc): cu un volum de - (mc): Iescării - (buc): cu un volum de - (mc):	Rășinoase FAG Quercinee Diverse tari Diverse moi	47 1 5	68.96 1.27 3.48
	Total:		53	73.71

Specia	SORTARE DIMENSIONALĂ							Lemn lucru	Coajă	Lemn de foc		Volum brut
	G1	G2	G3	M1	M2	M3	LS			Total	VF	
JUGASTRU		0.14		0.15	0.06	0.01		0.36	0.05	0.18	0.04	0.59
FAG	11.17	15.54		2.06	1.23	0.58	0.08	30.66	1.67	36.63	4.02	68.96
CARPEN		0.25		0.06	0.05	0.02	0.01	0.39	0.04	2.46	0.20	2.89
GORUN (S)		0.14		0.02	0.01			0.17	0.03	1.07	0.06	1.27
TOTAL	11.17	16.07		2.29	1.35	0.61	0.09	31.58	1.79	40.34	4.32	73.71

U.A.	Suprafață (ha)		Vârsta ani	Panta G	Semintș utilizabil				Total volum brut
	Par cursă	UA			%	S. tot	Compoziție		
520 A	13.72	13.72	99	30.00			0		73.71

U.A.	JU	FA	CA	GO (S)	Volum
520 A	0.59	68.96	2.89	1.27	73.71
Total	0.59	68.96	2.89	1.27	73.71

U.A.	Specia	Diametre		Înălțimi		Vârsta	Vol. arb	Nr. arb	Creștere	Sortare dimensională							Coajă	Lemn foc		Volum brut
		dt	dcg	ht	hc					G1	G2	G3	M1	M2	M3	LS		Total	VF	
520 A	JU	26.00	26.00	24.00	24.00	99	0.59	1			0.14		0.15	0.06	0.01		0.05	0.18	0.04	0.59
	FA	37.02	37.02	22.64	22.64	99	1.47	47		11.17	15.54		2.06	1.23	0.58	0.08	1.67	36.63	4.02	68.96
	CA	31.00	31.00	14.75	14.75	99	0.72	4			0.25		0.06	0.05	0.02	0.01	0.04	2.46	0.20	2.89
	GO (S)	38.00	38.00	20.00	20.00	99	1.27	1			0.14		0.02	0.01			0.03	1.07	0.06	1.27
Total U.A.: 520 A								53		11.17	16.07		2.29	1.35	0.61	0.09	1.79	40.34	4.32	73.71
Total General U.A.								53		11.17	16.07		2.29	1.35	0.61	0.09	1.79	40.34	4.32	73.71

Șef Ocol

Întocmit,

Birou Fond Forestier

Verificat,


Runcan Ioan





# REGIA NAȚIONALĂ A PĂDURILOR – ROMSILVA

Str. Petricani nr. 9A, sector 2, București, cod poștal 023841  
telefon: 0040/ 021/ 317.10.05; fax: 0040/ 021/ 316.84.28  
E-mail: [office@mp.rosilva.ro](mailto:office@mp.rosilva.ro) Pagina web: [www.rosilva.ro](http://www.rosilva.ro)



Nr. 22245 /D.C.P./ 11.04.2017

→ Ursa Roșie - 10x  
→ O.S. Bistrița - 10x

21.04.2017

## DIRECȚIA SILVICĂ BISTRIȚA-NĂSĂUD

În atenția Domnului Director

Atașăm, în copie, *Ordinul ministrului apelor și pădurilor nr. 252 din 03.04.2017 pentru aprobarea amenajamentului silvic al fondului forestier proprietate publică a statului, administrat de Ocolul Silvic Bistrița, Direcția Silvică Bistrița-Năsăud.*

DIRECTOR GENERAL,

Dragoș Ciprian PAHONTU

Copie în conformitate cu  
Copie O.S. Bistrița



# MINISTERUL APELOR ȘI PĂDURILOR



## ORDIN

Nr. 252 / 03.04.2017

### pentru aprobarea amenajamentului silvic al fondului forestier proprietate publică a statului, administrat de Ocolul Silvic Bistrița, Direcția Silvică Bistrița Năsăud

Având în vedere Referatul de aprobare nr. 65704/DI/15.03.2017 al Direcției Politici și Strategii în Silvicultură,

În conformitate cu Avizul Comisiei tehnice de avizare pentru silvicultură din Ministerul Mediului, Apelor și Pădurilor nr. 794/05.10.2016 și ținând cont de Decizia nr. 601/04.11.2016 a Agenției pentru Protecția Mediului Bistrița Năsăud,

În baza Ordonanței de urgență a Guvernului nr. 1/2017 pentru stabilirea unor măsuri în domeniul administrației publice centrale și pentru modificarea și completarea unor acte normative,

În temeiul prevederilor art. 22 alin. (1) din Legea nr. 46/2008 – Codul silvic, republicată, cu modificările ulterioare, precum și ale art. 13 alin. (5) din Hotărârea Guvernului nr. 20/2017 privind organizarea și funcționarea Ministerului Apelor și Pădurilor,

**ministrul apelor și pădurilor** emite următorul

## ORDIN:

**Art. 1.** – Se aprobă amenajamentul silvic al fondului forestier proprietate publică a statului, administrat de Ocolul Silvic Bistrița, Direcția Silvică Bistrița Năsăud.

**Art. 2.** – Direcția Politici și Strategii în Silvicultură din cadrul Ministerului Apelor și Pădurilor transmite prezentul ordin Regiei Naționale a Pădurilor – Romsilva, care răspunde de aplicarea și respectarea prevederilor acestuia.

**Art. 3.** – Prezentul ordin s-a întocmit în 3 exemplare, două pentru emitent, iar al treilea pentru Regia Națională a Pădurilor – Romsilva.



# MINISTERUL MEDIULUI, APELOR ȘI PĂDURILOR

Comisia tehnică de avizare pentru silvicultură

AVIZ CTAS nr. 794 din 05.10.2016

pentru amenajamentul silvic al fondului forestier proprietate publică a statului,  
administrat de Ocolul Silvic Bistrița, Direcția Silvică Bistrița-Năsăud

## 1. Au participat la ședința de avizare:

Președinte de ședință: Dănuț Iacob

Membri CTAS: Florin Achim, Ciprian Bădescu, Ramona Cherăscu – Zotta, Marian Tudoran, Banu Constantin, Cristea Ioan, Gheorghe Gheorghiuță, Macău Cristian, Cristea Marius

## 2. Din analiza făcută în cadrul ședinței de avizare a rezultat:

Amenajamentul a fost întocmit și avizat de I.N.C.D.S. „Marin Drăcea” – Stațiunea Bistrița cu procesul verbal C.T.E. nr. 412 din 17.08.2016, șef proiect ing. Mihai Chiș, expert CTAP ing. Valentin Rusu. Amenajamentul a fost recepționat de beneficiar.

Perioada de aplicare a amenajamentului silvic al fondului forestier proprietate publică a statului, administrat de Ocolul Silvic Bistrița este 01.01.2015 – 31.12.2024.

## 3. Cu ocazia examinării amenajamentului, Comisia a constatat următoarele:

Suprafața ocolului silvic este de 6712,40 ha, este cuprinsă în 4 unități de producție și are ca folosințe: păduri și terenuri destinate împăduririi sau reîmpăduririi – 6162,31 ha din care terenuri de reîmpădurit – 10,16 ha, terenuri afectate gospodăririi silvice – 192,10 ha, terenuri neproductive – 9,25 ha și terenuri scoase temporar din fondul forestier – 348,74 ha (transmise prin acte normative – 2,63 și ocupații și litigii – 346,11 ha);

– Suprafața încadrată în grupa I funcțională este de 2016,76 ha;

– Suprafața încadrată în grupa a II a funcțională este de 4132,95 ha;

– Structura fondului forestier (date medii):

compoziție: 30FA 23GO 16CA 15MO 4SC 2BR 2PI 1DR 5DT 2DM; vârsta medie: 65 ani; volumul la ha: 218 m<sup>3</sup>; consistența medie: 0,77; clasa de producție medie: 3,1, indicele de creștere curentă: 5,7 m<sup>3</sup>/an/ha; fond lemnos total: 1.335.780 m<sup>3</sup>.

Procesul de producție s-a organizat în următoarele subunități de gospodărire:

S.U.P. A – Codru regulat – sortimente obișnuite:..... 4496,00 ha;

S.U.P. M – Păduri supuse regimului de conservare deosebită:..... 1045,05 ha;

S.U.P. K – Rezervații de semințe: ..... 196,26 ha;

S.U.P. E – Păduri supuse regimului de ocrotire integrală..... 402,24 ha.

Bazele de amenajare:

– regim: codru; crâng pentru salcâmete;

– compoziția țel: corespunzătoare tipului natural fundamental de pădure pentru arboretele exploatabile și compoziția țel la exploatabilitate pentru celelalte arborete;

– tratamente: tăieri succesive, tăieri progresive, tăieri rase, tăieri în crâng pentru salcâmete;

– exploatabilitatea: de protecție pentru arboretele încadrate în grupa I funcțională și tehnică pentru arboretele încadrate în grupa a II a funcțională;

– ciclul: 110 ani – S.U.P. A.

Posibilitatea:

- Posibilitatea de produse principale: 11015 m<sup>3</sup>/an;

- Posibilitatea de produse secundare: 3264 m<sup>3</sup>/an, din care rărituri 3096 m<sup>3</sup>/an;

- Volum maxim posibil de extras prin lucrări de conservare: 1000 m<sup>3</sup>/an.

Lucrări prevăzute în deceniul în curs:

– asigurarea regenerării naturale: 263,19 ha;

*Copie în conformitate  
cu copia O.S. Bistrița*





- îngrijirea culturilor tinere: 312,70 ha;
- degajări: 194,76 ha;
- curățiri: 345,92 ha, 1680 m<sup>3</sup>;
- rărituri: 1280,21 ha, 30959 m<sup>3</sup>;
- tăieri de regenerare: 596,63 ha, 110153 m<sup>3</sup>, din care:
  - tăieri succesive: 8,93 ha, 1569 m<sup>3</sup>;
  - tăieri progresive: 412,08 ha, 65129 m<sup>3</sup>;
  - tăieri rase: 145,49 ha, 40834 m<sup>3</sup>;
  - tăieri în crâng: 30,13 ha, 2621 m<sup>3</sup>.
- tăieri de igienă: 2798,95 ha, 22917 m<sup>3</sup>;
- lucrări de conservare: 316,31 ha, 10002 m<sup>3</sup>;
- împăduriri: 266,21 ha.

Rețeaua de drumuri: 82,7 m/ha, care asigură o accesibilitate a pădurilor de 61%.

**4. Concluzii rezultate:** se propune avizarea favorabilă a amenajamentului silvic al fondului forestier proprietate publică a statului, administrat de Ocolul Silvic Bistrița, Direcția Silvică Bistrița-Năsăud. Beneficiarul are obligația de a parcurge procedura legală de avizare de mediu, conform H.G. 1076/2004 privind stabilirea procedurii de realizare a evaluării de mediu pentru planuri și programe.

**5. Comisia:**



**AVIZEAZĂ FAVORABIL**

**Amenajamentul silvic al fondului forestier proprietate publică a statului,  
administrat de Ocolul Silvic Bistrița, Direcția Silvică Bistrița-Năsăud**

**6. Difuzarea** prezentului aviz către toți factorii interesați se va face prin grija secretariatului CTAS din minister.

Președinte CTAS,  
Secretar de Stat

Erika STANCIU

*Copie în conformitate  
cu copia D.S. Bistrița*  


MINISTERUL EDUCAȚIEI ȘI CERCETĂRII ȘTIINȚIFICE  
AUTORITATEA NAȚIONALĂ PENTRU  
CERCETARE ȘTIINȚIFICĂ ȘI INOVARE

INSTITUTUL NAȚIONAL DE CERCETARE-DEZVOLTARE  
ÎN SILVICULTURĂ „MARIN DRĂCEA”

STAȚIUNEA DE CERCETARE-DEZVOLTARE ȘI  
EXPERIMENTARE BISTRIȚA

Str. Mihai Viteazul, nr. 2, Bistrița, Jud. Bistrița-Năsăud  
CUI : RO34638446 ; Tel/Fax : 0263.206.106, Fax : 0263.236.017.  
icasbn@yahoo.com



BENEFICIAR : REGIA NAȚIONALĂ A PĂDURILOR - ROMSILVA

# AMENAJAMENTUL

## U.P. III NĂSĂUD

### OCOLUL SILVIC BISTRIȚA

#### DIRECȚIA SILVICĂ BISTRIȚA - NĂSĂUD

DIRECTOR TEHNIC : *ing.* Florin ACHIM

ȘEF PROIECT : *ing.* Mihai - Constantin CHIȘ

PROIECTANT : *ing.* Dorin PAȘCA



*în conformitate cu originalul*

Exemplarul .

>>> 2015 <<<<

DESCRIERE PARCELARA

DS:Bistrita-Nasaud

OS:Bistrita

UP: 3

DESCRIEREA STATIUNII SI ARBORETULUI				ELM ARB	P R P	M R E G	VAR S T A N I	DM C M	HM M	C L P	A M E S T E C	EL A G A J	PROVE N I E N T A	VI T A L I	DENS	V O L U M			CRES
															CONS	MC/ H A	MC/ U A	MC/ H A	
516V 0.44 HA GF: SUP: TS: TP: SOL: Versant inferior ondulat EXPOZITIE: E INC: 15 G ALITUDINE: 530 M LITIERA: continua-groasa TIP FLORA: COMP.ACTUALA: COMP.TEL: SORT: FA Gros si mijl.,cherestea VARSTA EXPL.: SEM.UUTIL: SUBARBORET: DATE COMPL.: Alte date complement. POL: ERZ: LUCRARI EXEC.: LUCRARI PROP.:																			
TOTAL																			
517 0.76 HA GF: 2-1B SUP: A TS: 5232 TP: 4231 SOL: 2216 Versant superior ondulat EXPOZITIE: N INC: 30 G ALITUDINE: 600 M LITIERA: continua-subtire TIP FLORA: Rubus hirtus Natural fundamental prod. mij. relativ-echien COMP.ACTUALA: 8 FA 2 CA COMP.TEL: 8FA 2 CA SORT: FA Gros si mijl.,cherestea VARSTA EXPL.: 110 ani SEM.UUTIL: SUBARBORET: DATE COMPL.: Alte date complement. POL: ERZ: LUCRARI EXEC.: LUCRARI PROP.: T.IGIENA																			
				FA	8	IN	80	34	24	3		.4	RN	N	0.64	263	200	5.6	
				CA	2	IN	80	32	23	3	M	.4	RN	N	0.16	49	37	0.9	
TOTAL							80								0.8	312	237	6.5	
518 0.35 HA GF: 2-1B SUP: A TS: 5232 TP: 4231 SOL: 2216 Versant ondulat EXPOZITIE: E INC: 25 G ALITUDINE: 550 M LITIERA: lipsa TIP FLORA: Rubus hirtus Natural fundamental prod. mij. relativ-echien COMP.ACTUALA: 7 FA 3 CA COMP.TEL: 9FA 1 CA SORT: FA Gros si mijl.,cherestea VARSTA EXPL.: 110 ani SEM.UUTIL: SUBARBORET: DATE COMPL.: Alte date complement. POL: ERZ: LUCRARI EXEC.: LUCRARI PROP.: CURATIRI																			
				FA	7	IN	15	8	6	3			RN	N	0.63	28	10	2.3	
				CA	3	IN	15	6	5	3	M		RN	N	0.27	8	3	1.9	
TOTAL							15								0.9	36	13	4.2	
520 A 13.72 HA GF: 2-1B SUP: A TS: 5243 TP: 4211 SOL: 2101 Versant ondulat EXPOZITIE: E INC: 30 G ALITUDINE: 430 - 560 M LITIERA: continua-subtire TIP FLORA: Asperula-Asarum Natural fundamental prod. sup. relativ-echien COMP.ACTUALA: 8 FA 2 CA COMP.TEL: 8FA 2 CA SORT: FA F.gros,cher. sup.,derulaj VARSTA EXPL.: 120 ani SEM.UUTIL: SUBARBORET: DATE COMPL.: Alte date complement. POL: ERZ: LUCRARI EXEC.: LUCRARI PROP.: T.IGIENA																			
				FA	8	IN	90	40	29	2		.6	RN	N	0.64	359	4925	5.8	
				CA	2	IN	90	36	28	2	M	.5	RN	N	0.16	65	892	0.8	
TOTAL							90								0.8	424	5817	6.6	





